



PAS

PANORAMA AGRÍCOLA SEMANAL

7 DE DICIEMBRE DE 2023



DEPARTAMENTO & REGIONES

JEFA DE ESTIMACIONES AGRÍCOLAS

Ing. Cecilia Conde
mconde@bc.org.ar

JEFA DE RELEVAMIENTO Y RESEARCH

Ing. Daniela A. Venturino
dventurino@bc.org.ar
Trigo y Girasol

ANALISTA DE CULTIVO

Joaquín Pellejero
jpellejero@bc.org.ar
Maíz y Sorgo

ANALISTA DE CULTIVO

Agustín Podestá
apodesta@bc.org.ar
Soja y Cebada

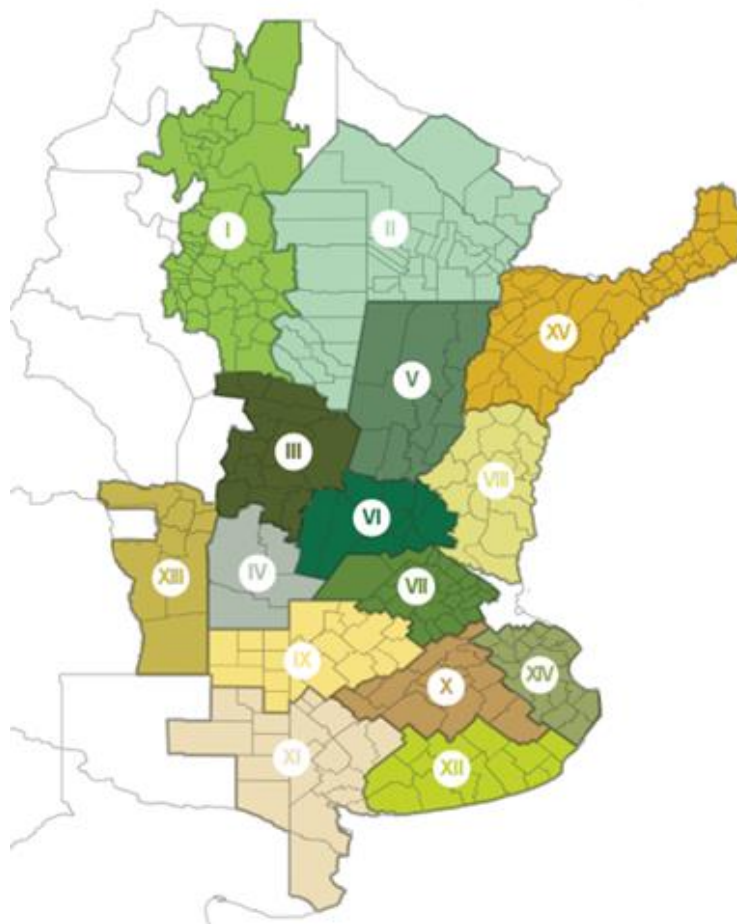
RELEVAMIENTO TELEFÓNICO DE DATOS

Tomas Acosta Robins
TAcosta@bc.org.ar

Tomas García Arias
TGarcia@bc.org.ar

Delfina Massalin
DMassalin@bc.org.ar

Agustin Moro
AMoro@bc.org.ar



¡Recibí en tu WhatsApp las últimas novedades de la Bolsa de Cereales!

Suscribite a nuestra lista de difusión escaneando el código QR a continuación.



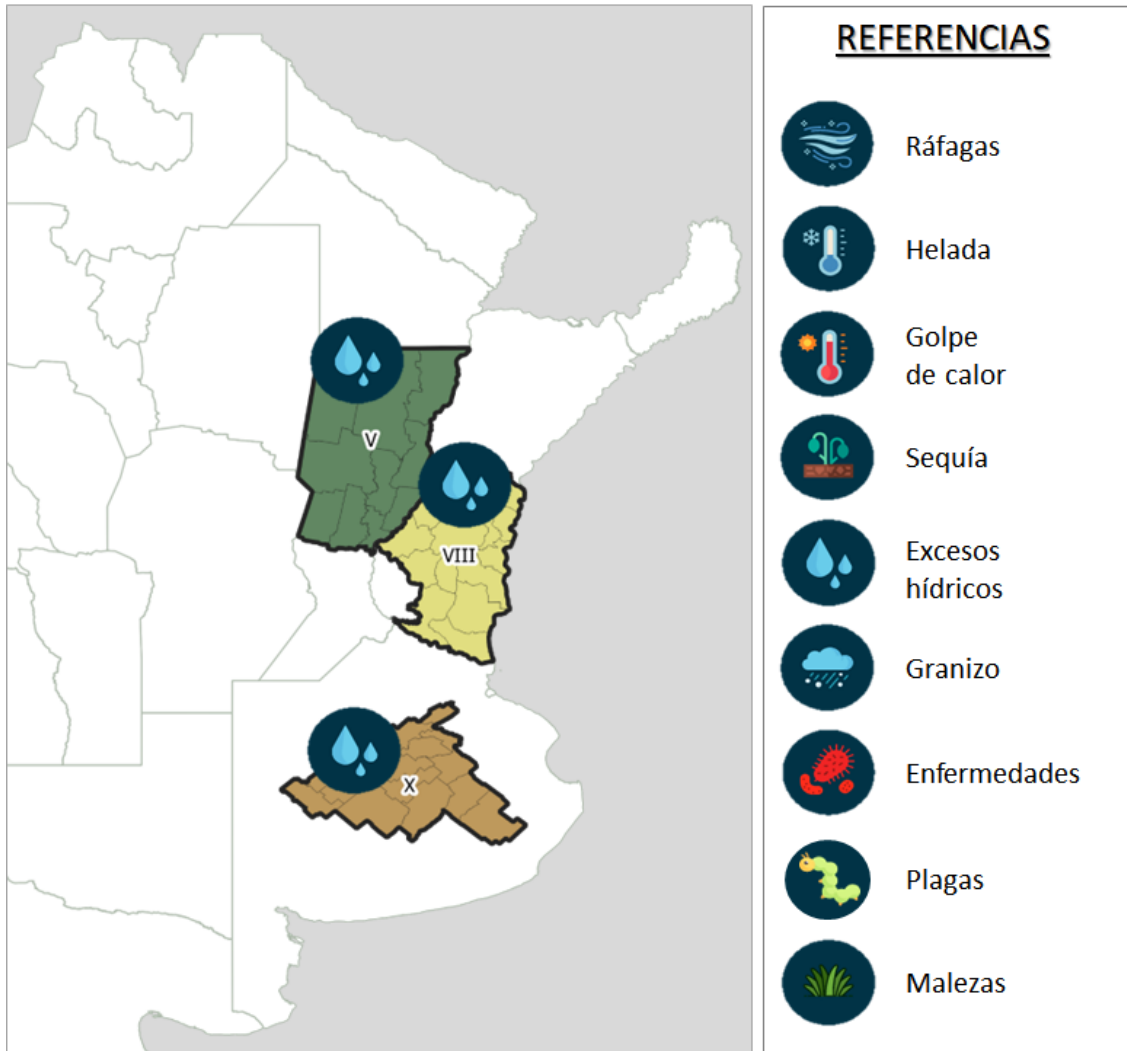
CONTACTO

Av. Corrientes 123
C1043AAB - CABA
Tel.: +54 11 3221 7230
estimacionesagricolas@bc.org.ar
Twitter: @BolsadeC_ETyM
www.bolsadecereales.com

- | | |
|----------------------------------|--|
| I - NOA (Noroeste Argentino) | IX - Norte de La Pampa - Oeste de Bs As |
| II - NEA (Noreste Argentino) | X - Centro de Buenos Aires |
| III - Centro-Norte de Córdoba | XI - Sudoeste de Bs As - Sur de La Pampa |
| IV - Sur de Córdoba | XII - Sudeste de Bs As |
| V - Centro-Norte de Santa Fe | XIII - San Luis |
| VI - Núcleo Norte | XIV - Cuenca del Salado |
| VII - Núcleo Sur | XV - Corrientes - Misiones |
| VIII - Centro-Este de Entre Ríos | |

Agradecemos el aporte de nuestra Red de Colaboradores en todo el país.

EVENTOS ADVERSOS RECIENTES



METODOLOGÍA

Las zonas-PAS incluidas en los análisis de condición hídrica, condición de cultivo y fenología reúnen el 90 % del área sembrada con cada cultivo. Los valores nacionales de siembra, cosecha y fenología se encuentran ponderados por el área proyectada, mientras que la condición de humedad y de cultivo, por las hectáreas sembradas o remanentes.

LOS CONTINUOS REGISTROS DE PRECIPITACIONES MEJORAN LA CONDICIÓN DE CULTIVO PARA SOJA. MAÍZ, GIRASOL Y SORGO

Con un progreso intersemanal de 7,7 puntos porcentuales se cubre el 51,7 % de las 17,3 MHa proyectadas de soja. Mientras las labores de los planteos de primera finalizan, continua la siembra de segunda sobre ambos núcleos, donde se han incorporado 340 mHa. La implantación de los primeros cuadros, salvo excepciones sobre el norte entrerriano por excesos hídricos, ha resultado en un establecimiento óptimo. Las óptimas condiciones de humedad encuentran al 98 % de la soja implantada con una condición de cultivo de normal a excelente.

Por su parte, continúa la siembra del maíz grano comercial en gran parte del área agrícola dadas las buenas condiciones de humedad. Durante la última semana avanzó 8 p.p., alcanzando el 40,3 % de las 7,1 MHa proyectadas para la presente campaña. Tras las lluvias, se registran excesos hídricos en Entre Ríos y el sur de Buenos Aires que afectaron en casos puntuales la implantación. Por otro lado, el 36 % del maíz sembrado presenta condición buena a excelente, reflejando una mejora de 18 p.p. respecto a similar fecha de la campaña anterior.

En cuanto al girasol, luego de un progreso intersemanal de 2,8 puntos porcentuales se da por finalizada la siembra para el ciclo 2023/24. Si bien resta la incorporación de cuadros aislados sobre el sudoeste del área agrícola, no modificarían la estimación actual. La condición hídrica entre adecuada y óptima aumenta en 9,8 p.p. luego de las lluvias, propiciando un contexto favorable para el desarrollo tanto de los cuadros sembrados tardíamente como para aquellos que ya transitan estadios reproductivos.

Durante los últimos quince días la siembra de sorgo granífero alcanzó el 36,4 % de las 950 mHa estimadas. Respecto a la intención de siembra, se observa una expansión principalmente en zonas clave para el cultivo y una retracción en el centro y sur del área agrícola principalmente por problemas de disponibilidad de semilla. El cultivo transita etapas vegetativas en su totalidad con una condición normal a buena.

Finalmente, en la última semana el progreso de trilla de trigo de ubicó en 11,8 puntos porcentuales, avanzando sobre el 48,2 % del área apta. Se registra un adelanto interanual de 6,1 p.p. producto de la entrega anticipada de lotes en el centro del área agrícola. En cuanto a los rindes, se sostienen los buenos resultados en los Núcleos Norte y Sur, pero ante la incertidumbre sobre los rindes del sur se sostiene la proyección en 14,7 MTn.

SOJA

De las 17.3 MHa proyectadas, al momento, se han incorporado 8,9 MHa (51,7 %). Se registra un adelanto interanual de 14,6 p.p. Al momento, se han incorporado 440 mHa de soja de segunda.

GIRASOL

Finaliza la siembra tras un progreso intersemanal de 2,8 puntos porcentuales, con un adelanto interanual de 3 p.p. Tras las lluvias, el 76,8 % del área presenta condición de cultivo Normal a Excelente.

TRIGO

Luego de un progreso intersemanal de 11,8 puntos porcentuales, se ha recolectado el 48,2 % del área apta. Con un rinde promedio de 23,5 qq/Ha se sostiene la proyección de producción en 14,7 MTn.

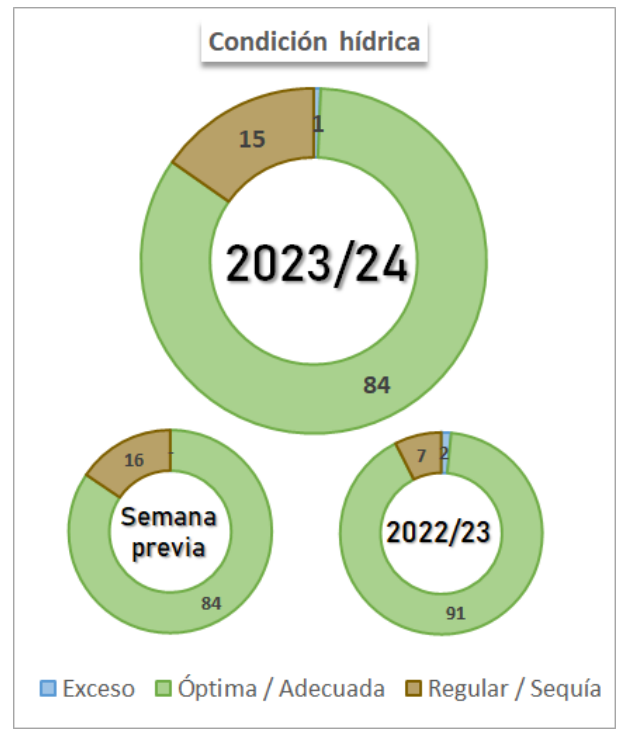
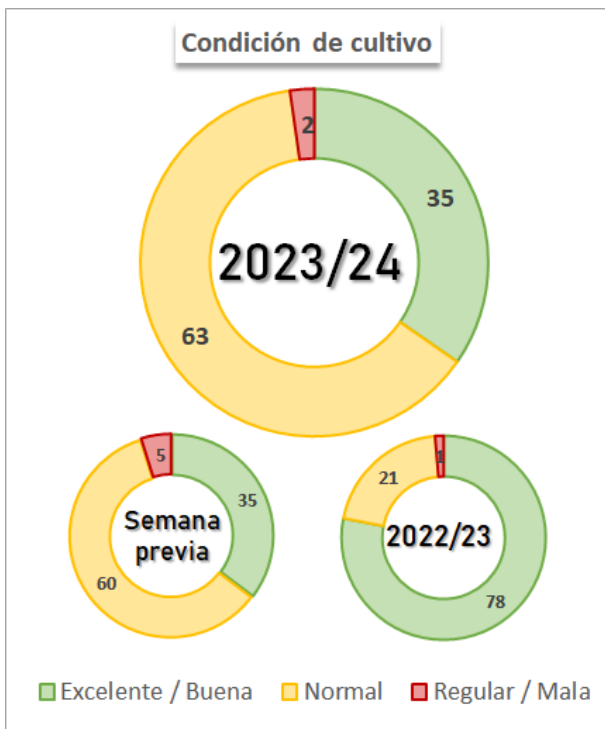
MAÍZ

Se han sembrado 2,9 MHa de maíz, que representan el 40,3 % del total estimado. En Núcleo Norte, el 37,4 % ya se encuentra transitando etapas de definición de rendimiento.

SORGO

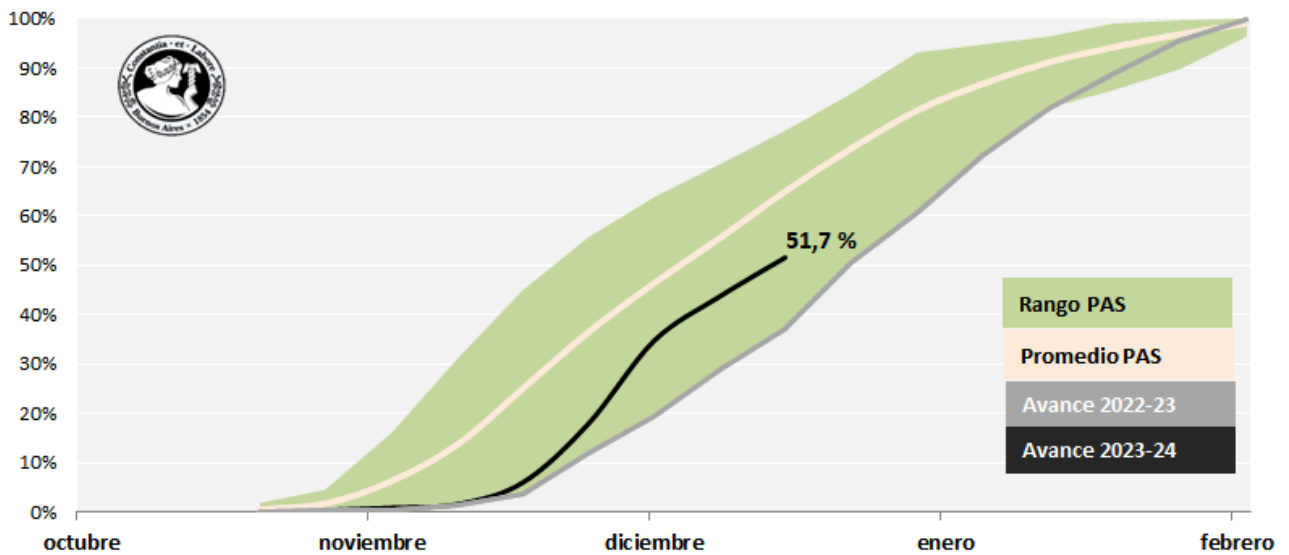
La totalidad de las 346 mHa implantadas transitan etapas vegetativas en buenas condiciones. La superficie aumenta en el norte y disminuye en el centro y sur.

SOJA



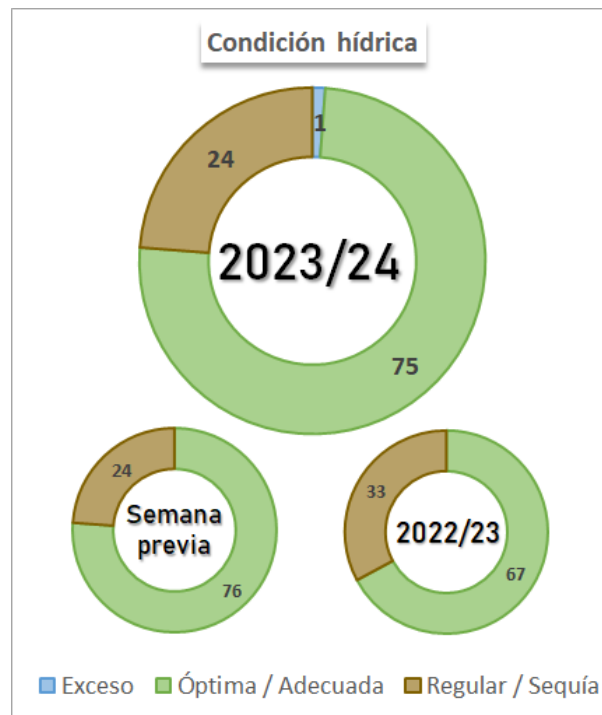
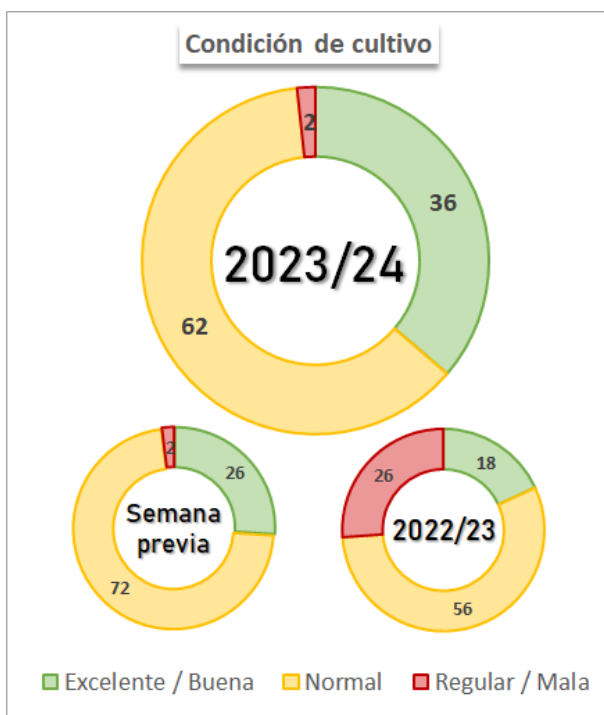
SIEMBRA DE SOJA: PROGRESO NACIONAL

Datos al 06/12/2023



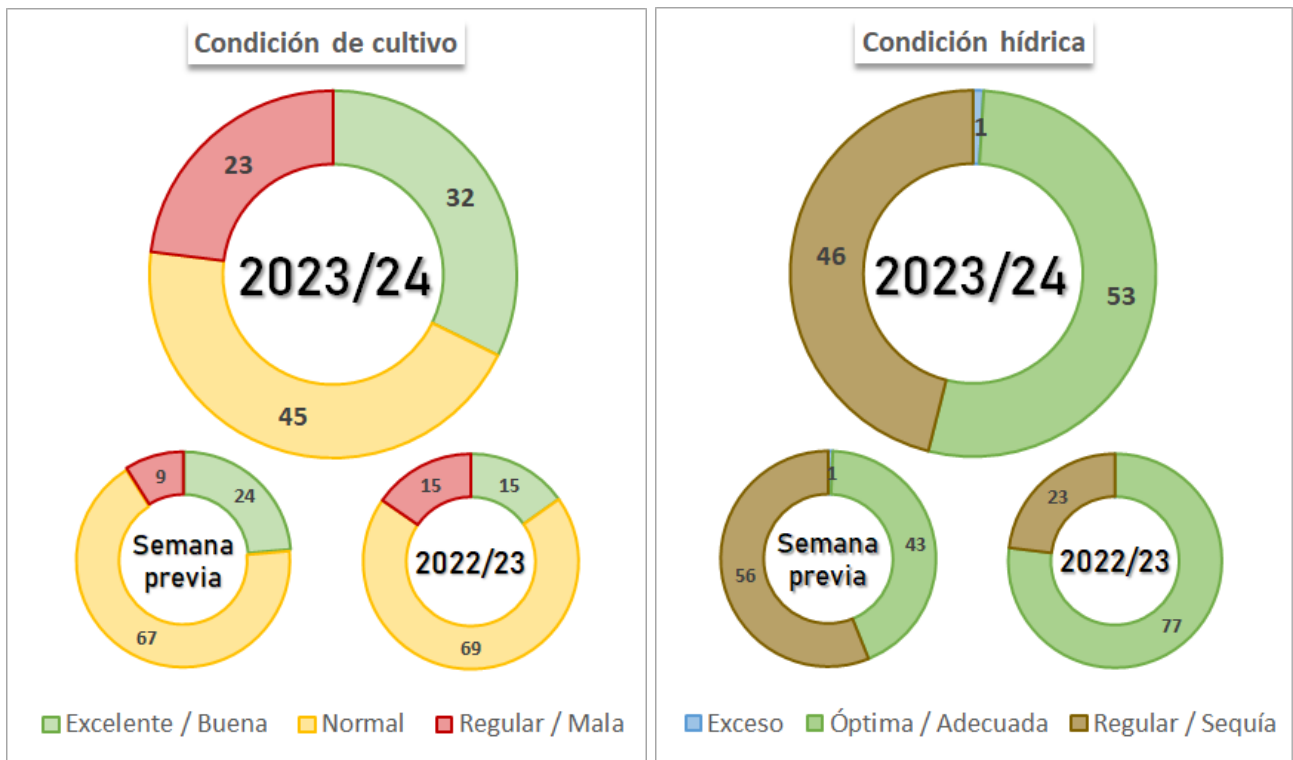
Fuente: Depto. Estimaciones Agrícolas - Bolsa de Cereales

MAÍZ

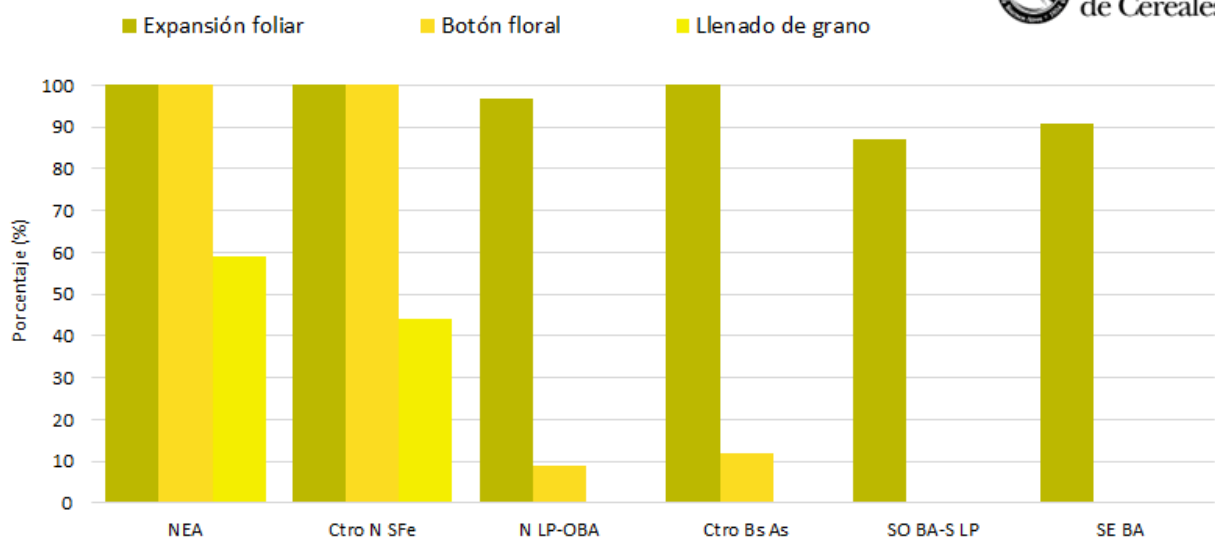


Participación zonal en el área total nacional (%)															
Zona	III	IV	IX	II	VI	VII	I	X	VIII	XIII	XII	V	XI	XIV	XV
Part Nac 2023/24	14,5	12,5	11,0	10,6	9,7	7,8	6,2	5,2	4,9	4,7	3,9	3,9	2,6	1,9	0,5
Part Nac Histórica	14,5	12,6	10,8	10,8	9,7	7,7	6,2	5,2	5,0	4,9	3,8	3,7	2,6	1,9	0,5
Condición hídrica, de cultivo y Fenología															
Zona	Evento adverso	Campaña	Cond. Híd. Ad/Op	Cond. Cult Nor/Exc	Siembra	Expansión foliar	Panojamiento	Floración Femenina	Grano Pastoso	Semana 50					
										Madurez Fisiológica	Cosecha				
III - CN Cba		23/24	58,1	96,9	9,8	6,0	1,4	0,6	-	-	-	-	-	-	-
		22/23	57,8	78,9	9,8	5,0	-	-	-	-	-	-	-	-	-
		Prom 18/23	-	-	22,1	12,9	3,0	1,0	-	-	-	-	-	-	-
IV - S Cba		23/24	71,7	100,0	32,5	14,5	-	-	-	-	-	-	-	-	-
		22/23	79,0	86,0	18,2	5,0	-	-	-	-	-	-	-	-	-
		Prom 18/23	-	-	36,9	14,2	2,9	0,6	-	-	-	-	-	-	-
VI - Núcleo Norte		23/24	75,3	95,4	73,4	68,3	25,2	12,2	-	-	-	-	-	-	-
		22/23	51,4	58,4	68,0	64,0	13,4	3,8	-	-	-	-	-	-	-
		Prom 18/23	-	-	86,8	83,0	40,5	21,6	-	-	-	-	-	-	-
VII - Núcleo Sur		23/24	81,0	96,3	78,7	72,0	15,1	3,6	-	-	-	-	-	-	-
		22/23	59,1	53,8	77,5	67,0	3,4	-	-	-	-	-	-	-	-
		Prom 18/23	-	-	87,4	83,4	24,8	6,0	-	-	-	-	-	-	-
IX - N LP - S BA		23/24	76,8	100,0	65,0	32,1	0,6	-	-	-	-	-	-	-	-
		22/23	76,9	87,1	54,5	32,7	-	-	-	-	-	-	-	-	-
		Prom 18/23	-	-	61,1	45,4	3,4	0,3	-	-	-	-	-	-	-
X - Ctro BA	Excesos Hídricos	23/24	85,8	100,0	69,8	45,3	-	-	-	-	-	-	-	-	-
		22/23	83,5	93,5	55,0	40,0	-	-	-	-	-	-	-	-	-
		Prom 18/23	-	-	62,5	46,9	1,9	-	-	-	-	-	-	-	-
Total		23/24	75,0	98,3	40,3	26,5	5,8	2,5	-	-	-	-	-	-	-
		22/23	67,2	73,9	32,7	23,1	3,0	0,7	-	-	-	-	-	-	-
		Prom 18/23	-	-	44,1	33,9	10,1	4,8	0,1	-	-	-	-	-	-

GIRASOL



Girasol: Evolución de la Fenología en Argentina

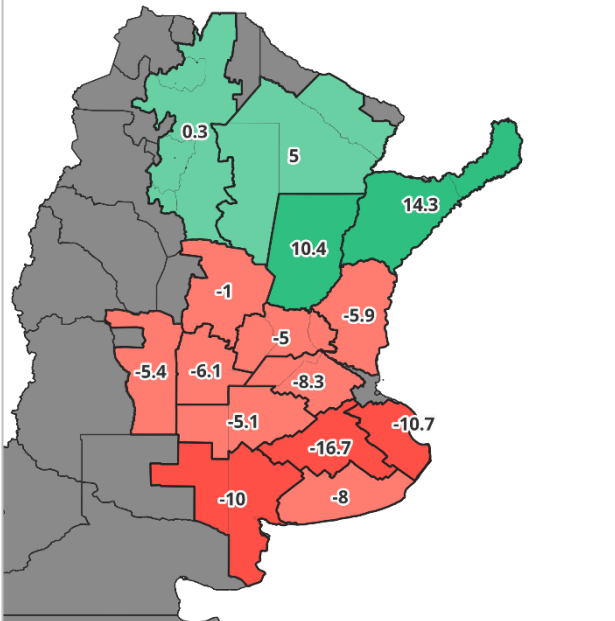


Fuente: Depto. Estimaciones Agrícolas, Bolsa de Cereales

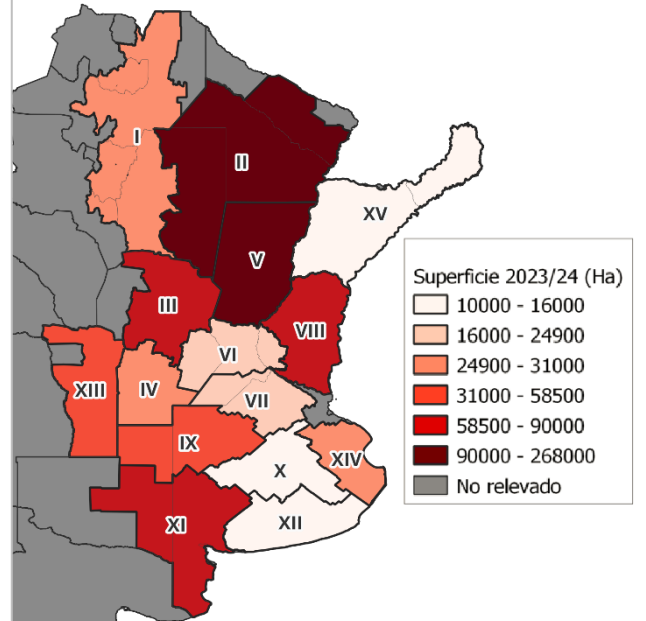
Datos al 06/12/2023

SORGO

Variación interanual del área estimada (%)

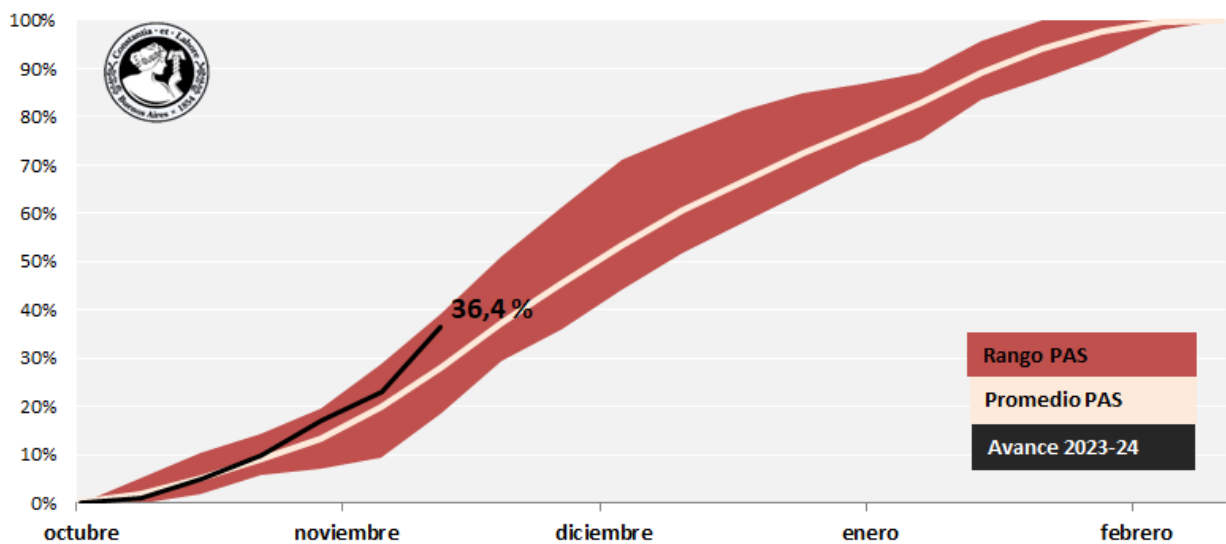


Superficie estimada 2023/24 (Ha)



SIEMBRA DE SORGO: PROGRESO NACIONAL

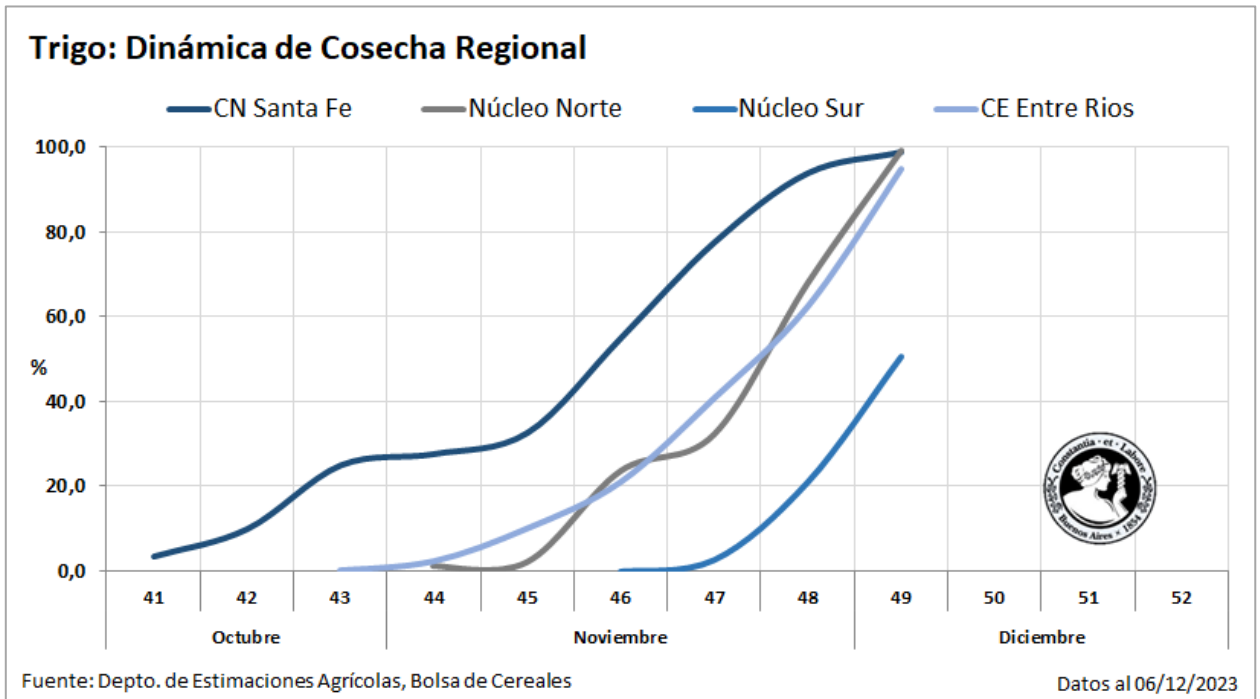
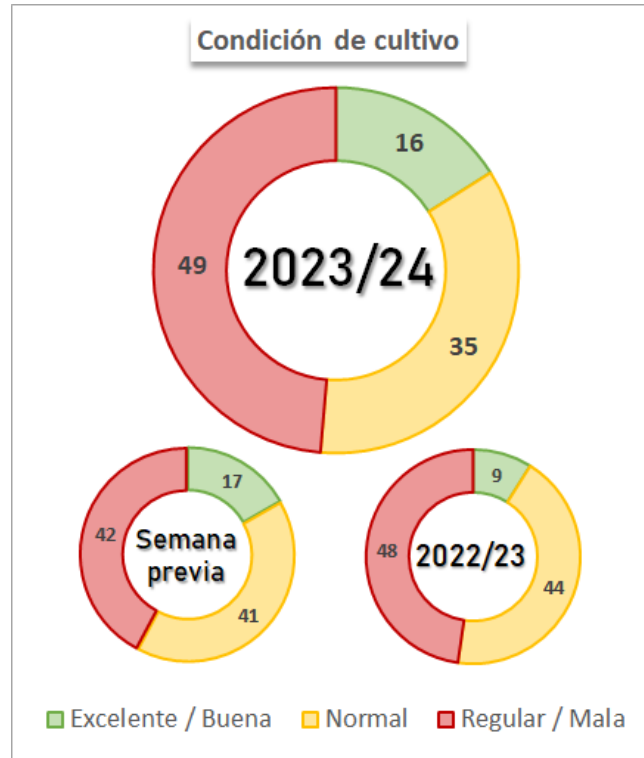
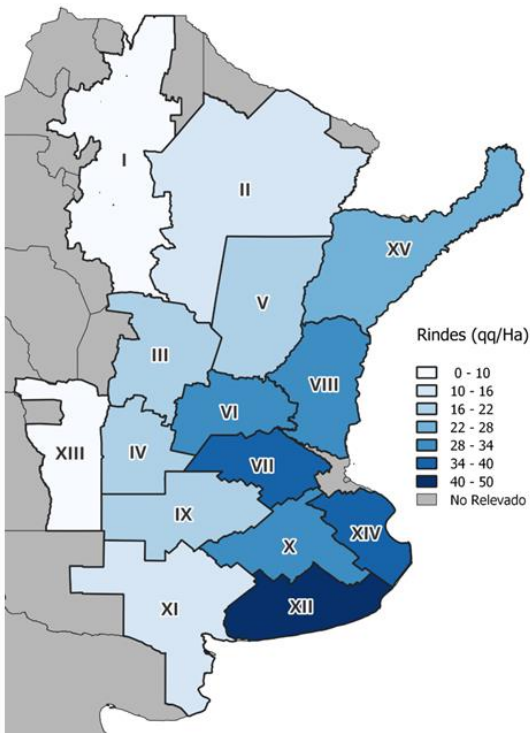
Datos al 06/12/2023



Fuente: Bolsa de Cereales - Depto. de Estimaciones Agrícolas

TRIGO

Rindes cosechados y esperados al 06/12/2023



Anexo



SOJA

Campaña 2023/24

Datos al: 06/12/2023

Zonas	Superficie (Ha)		Porcentual sembrado (%)	Hectáreas sembradas
	2022/23	2023/24		
I NOA	1.100.000	1.115.200	2,6	28.852
II NEA	1.625.000	1.724.100	3,0	51.361
III Ctro N Cba	1.670.000	1.695.800	29,5	499.840
IV S Cba	1.515.000	1.659.600	72,0	1.194.294
V Ctro N SFe	965.700	1.060.700	49,3	523.028
VI Núcleo Norte	2.096.000	2.288.200	84,0	1.920.980
VII Núcleo Sur	2.220.000	2.395.200	75,6	1.811.448
VIII Ctro E ER	1.061.300	1.047.900	56,3	589.730
IX N LP-OBA	1.870.000	2.116.700	76,4	1.617.778
X Ctro BA	707.000	782.000	40,1	313.636
XI SO BA-S LP	400.000	389.700	10,5	40.732
XII SE BA	500.000	549.100	19,5	107.338
XIII SL	222.000	224.000	78,0	174.825
XIV Cuenca Sal	170.000	173.800	21,2	36.840
XV Otras	78.000	78.000	51,7	40.320
TOTAL	16.200.000	17.300.000	51,7	8.951.001

MAÍZ

Campaña 2023/24

Datos al: 06/12/2023

Zonas	Superficie (Ha)		Porcentual sembrado (%)	Hectáreas sembradas
	2022/23	2023/24		
I NOA	475.000	472.400	0,8	3.779
II NEA	820.000	815.000	-	-
III Ctro N Cba	1.120.000	1.049.000	9,8	102.382
IV S Cba	960.000	910.000	32,5	295.750
V Ctro N SFe	275.000	254.000	37,6	95.504
VI Núcleo Norte	610.000	592.000	73,4	434.765
VII Núcleo Sur	510.000	498.000	78,7	392.026
VIII Ctro E ER	355.000	362.000	57,0	206.340
IX N LP-OBA	770.000	713.000	65,0	463.450
X Ctro BA	370.000	367.000	69,8	256.129
XI SO BA-S LP	200.000	215.600	74,1	159.760
XII SE BA	300.000	303.700	72,7	220.790
XIII SL	360.000	366.000	37,0	135.420
XIV Cuenca Sal	135.000	138.000	71,4	98.532
XV Otras	40.000	44.300	-	-
TOTAL	7.100.000	7.100.000	40,3	2.864.627

GIRASOL

Campaña 2023/24

Datos al: 06/12/2023

Zona	Superficie (Ha)		Porcentaje sembrado (%)	Hectareas sembradas
	2022/23	2023/24		
I NOA	227.000	140.600	-	140.600
II NEA	48.000	45.600	100,0	45.600
III Ctro N Cba	82.000	76.900	100,0	76.900
IV S Cba	274.000	105.100	100,0	105.100
V Ctro N SFe	39.000	37.000	100,0	37.000
VI Núcleo Norte	11.000	11.000	100,0	11.000
VII Núcleo Sur	16.000	14.400	100,0	14.400
VIII Ctro E ER	266.000	228.000	100,0	228.000
IX N LP-OBA	172.000	152.100	100,0	152.100
X Ctro BA	435.000	390.200	100,0	390.200
XI SO BA-S LP	600.500	498.900	100,0	498.900
XII SE BA	91.000	77.200	100,0	77.200
XIII SL	82.000	70.500	100,0	70.500
XIV Cuenca Sal	6.500	2.500	100,0	2.500
XV Otras	6.500	2.500	100,0	2.500
TOTAL	2.350.000	1.850.000	100,0	1.850.000

SORGO

Campaña 2023/24

Datos al: 06/12/2023

Zonas	Superficie (Ha)		Porcentual sembrado (%)	Hectáreas sembradas
	2022/23	2023/24		
I NOA	29.000	29.100	2,0	582
II NEA	255.000	267.800	4,0	10.712
III Ctro N Cba	80.000	79.200	32,0	25.344
IV S Cba	33.000	31.000	40,0	12.400
V Ctro N SFe	162.000	178.800	58,0	103.704
VI Núcleo Norte	26.000	24.700	84,0	20.748
VII Núcleo Sur	18.000	16.500	85,0	14.025
VIII Ctro E ER	76.000	71.500	90,0	64.350
IX N LP-OBA	47.000	44.600	80,0	35.680
X Ctro BA	12.000	10.000	28,0	2.800
XI SO BA-S LP	100.000	90.000	22,0	19.800
XII SE BA	15.000	13.800	28,0	3.864
XIII SL	55.000	52.000	45,0	23.400
XIV Cuenca Sal	28.000	25.000	30,0	7.500
XV Otras	14.000	16.000	5,0	800
TOTAL	950.000	950.000	36,4	345.709

TRIGO

Campaña 2023/24

Datos al: 06/12/2023

Zonas	Sembrada	Superficie (Ha)		Cosechable	Porcentual cosechado (%)	Hectáreas cosechadas	Rinde (qq/Ha)	Producción (Tn)
		Perdida						
I	NOA	280.000	33.900	246.100	100,0	246.100	9,8	240.192
II	NEA	384.000	57.600	326.400	100,0	326.400	10,5	341.104
III	Ctro N Cba	345.000	45.000	300.000	97,9	293.580	16,6	486.933
IV	S Cba	218.000	10.900	207.100	33,6	69.586	19,7	137.254
V	Ctro N SFe	462.000	68.500	393.500	98,8	388.581	17,5	679.428
VI	Núcleo Norte	592.000	28.700	563.300	99,1	558.174	30,6	1.710.407
VII	Núcleo Sur	632.000	33.600	598.400	50,5	302.192	37,1	1.121.658
VIII	Ctro E ER	525.000	16.300	508.700	95,0	483.265	32,9	1.588.109
IX	N LP-OBA	375.000	800	374.200	1,5	5.613	22,0	12.349
X	Ctro BA	418.000	-	418.000	-	-	-	-
XI	SO BA-S LP	709.000	700	708.300	3,0	21.249	12,0	25.499
XII	SE BA	871.000	-	871.000	-	-	-	-
XIII	SL	11.000	300	10.700	33,0	3.531	10,0	3.531
XIV	Cuenca Sal	55.000	-	55.000	-	-	-	-
XV	Otras	23.000	-	23.000	-	-	-	-
TOTAL	5.900.000	296.300	5.603.700	48,2	2.698.271	23,5	6.346.463	

Galería de Fotos





Siembra de soja de segunda. Larroque, Entre Ríos (04/12/2023). Gentileza: Luis Tronco.




Maíz temprano en grano lechoso. Larroque, Entre Ríos (05/12/2023). Gentileza: Luis Tronco.



Cosecha de trigo (izquierda) y maíz en grano lechoso (derecha). Larroque, Entre Ríos (04/12/2023 y 05/12/2023). Gentileza: Luis Tronco.



Soja de primera en V4. Larroque, Entre Ríos (07/12/2023). Gentileza: Luis Tronco.



Para más información,
escaneá el QR y accedé a los
monitores web.



Suscribite a nuestra lista de
difusión escaneando el
código QR

