



PAS

PANORAMA AGRÍCOLA SEMANAL

04 DE MAYO DE 2023



DEPARTAMENTO & REGIONES

JEFA DE ESTIMACIONES AGRÍCOLAS

Ing. Cecilia Conde
mconde@bc.org.ar

ANALISTA DE CULTIVO

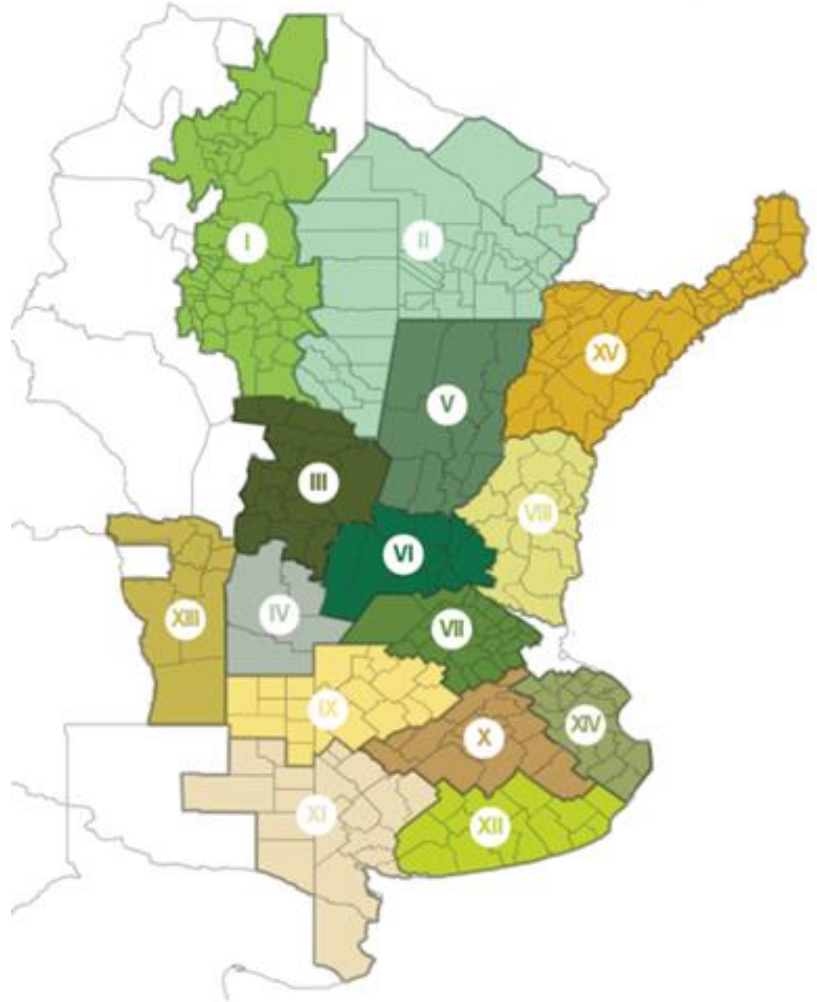
Ing. Daniela A. Venturino
dventurino@bc.org.ar
Trigo y Girasol

ANALISTA DE CULTIVO

Joaquín Pellejero
jpellejero@bc.org.ar
Maíz y Sorgo

ANALISTA DE CULTIVO

Agustín Podestá
apodesta@bc.org.ar
Cebada y Soja



CONTACTO

Av. Corrientes 123
C1043AAB - CABA
Tel.: +54 11 3221 7230
estimacionesagricolas@bc.org.ar
Twitter: @BolsadeC_ETyM
www.bolsadecereales.com

ISSN 2408-4344t

I - NOA (Noroeste Argentino)
II - NEA (Noreste Argentino)
III - Centro-Norte de Córdoba
IV - Sur de Córdoba
V - Centro-Norte de Santa Fe
VI - Núcleo Norte
VII - Núcleo Sur
VIII - Centro-Este de Entre Ríos

IX - Norte de La Pampa - Oeste de Buenos Aires
X - Centro de Buenos Aires
XI - Sudoeste de Buenos Aires - Sur de La Pampa
XII - Sudeste de Buenos Aires
XIII - San Luis
XIV - Cuenca del Salado
XV - Corrientes - Misiones

Agradecemos el aporte de nuestra Red de Colaboradores en todo el país.

CON UNA PRODUCCIÓN ACUMULADA DE 3,9 MTN SE DA POR CONCLUIDA LA COSECHA DE GIRASOL 2022/23

Luego de un progreso intersemanal de cosecha de 1,5 puntos porcentuales, que permitió la recolección de los lotes remanentes del sur del área agrícola nacional, se da por concluida la cosecha de girasol. El rinde promedio nacional finalizó en 19,9 qq/Ha, levemente por debajo al promedio del ciclo previo y al de las últimas cinco campañas. De esta forma, el volumen total producido alcanzó las 3,9 MTn.

Al mismo tiempo, avanza la cosecha de soja. Luego de registrar un avance intersemanal de 8,2% puntos, el progreso nacional de cosecha se eleva al 36,4% de la superficie apta reportando un rendimiento medio nacional de 15,8 qq/Ha. Los mayores progresos intersemanales fueron registrados sobre el Norte y Sur de Córdoba, Núcleo Sur y Norte de La Pampa-Oeste de Buenos Aires. Bajo este escenario, mantenemos nuestra proyección de producción en 22,5 MTn.

Por otro lado, la cosecha de maíz con destino grano comercial avanza sobre lotes tempranos y tardíos. La recolección de estos últimos brinda rindes por debajo de las expectativas iniciales en las provincias de Córdoba y Santa Fe. De continuar esta tendencia, podría afectar nuestra proyección de volumen a nivel nacional. A la fecha el avance nacional se ubica en 19,7 % del área apta, marcando un rinde medio nacional de 45 qq/Ha. Frente a este panorama, mantenemos nuestra proyección de producción para la campaña 2022/23 en 36 MTn. Este volumen representa en números absolutos, 16.000.000 Tn menos que las recolectadas la campaña anterior (Campaña 2021/22: 52 MTn).

SOJA

La cosecha cubre el 36,4 % del área apta. Durante los últimos siete días el avance de trilla fue de 8,2 puntos y la producción acumulada se eleva a más de 8 MTn.

MAÍZ

Mantenemos nuestra proyección de producción en 36 MTn para el ciclo 2022/23, que representa una disminución de volumen interanual de 30,8 %.

GIRASOL

Se cosechó el 100 % del área apta, luego de un progreso intersemanal de las labores de 1,5 puntos porcentuales. El rinde promedio cerró en 19,9 qq/Ha y el volumen total nacional producido alcanzó las 3,9 MTn.

SOJA

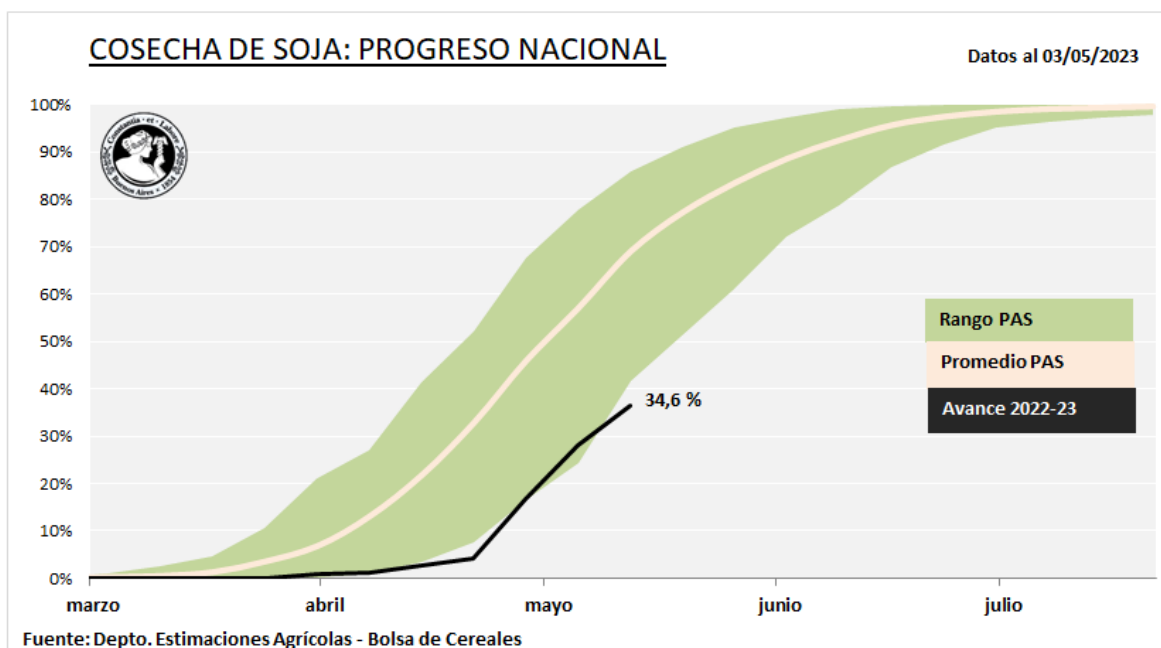
Luego de un progreso intersemanal de 8,2 puntos porcentuales, el avance nacional de cosecha cubre el 36,4 % de la superficie apta, registrando un rendimiento medio nacional de 15,8 qq/Ha. Si bien empiezan a cobrar fluidez las labores de recolección sobre el norte del área agrícola y en cuadros de segunda, la demora interanual a nivel nacional es de 18,3 p.p. Hasta la fecha, el 50,8 % y el 5,6 % de los cuadros de soja de primera y segunda ya han sido recolectados respectivamente.

La recolección de soja de primera cubre el 50,8 % del área apta, registrando un rendimiento medio de 16 qq/Ha y una producción acumulada de más de 8 MTn. Los mayores avances fueron registrados en el centro del área agrícola. Sobre el Norte de La Pampa-Oeste de Buenos Aires se registró un avance de cosecha de soja de primera del 78 %, con un rinde medio semanal de 22 qq/Ha. Colaboradores informan una marcada heterogeneidad en los rindes en dicha zona, donde se registraron rendimientos de hasta 30 qq/Ha en la localidad de Trenque Lauquen, mientras que en la

EL 50,8 % DE LOS CUADROS DE PRIMERA FUE COSECHADO INFORMANDO UN RENDIMIENTO MEDIO DE 16 QQ/HA, MIENTRAS QUE EL 5,6 % DEL AREA APTA DE SOJA DE SEGUNDA FUE RECOLECTADA CON UN RENDIMIENTO MEDIO DE 11,8 QQ/HA.

localidad de Lincoln se reportan rendimientos de solo 12 qq/Ha. Asimismo, en el Núcleo Sur el avance de cosecha intersemanal fue de 11 p.p., con un rendimiento medio semanal de 17 qq/Ha. En paralelo, la trilla sobre el sur de Buenos Aires se vio demorada debido a las precipitaciones ocurridas durante la semana pasada. Sobre el Sudeste de Buenos Aires el avance de cosecha es del 20 %, con un rendimiento medio de 25,7 qq/Ha.

Por otro lado, se da inicio la cosecha de soja de segunda en el sur del área agrícola. Sobre el Sudeste de Buenos Aires el avance de cosecha alcanzó el 5 % con un rendimiento medio de 21 qq/Ha. Por otro lado, con el mismo avance de cosecha en el Sur de La Pampa-Sudoeste de Buenos Aires se registra rindes semanales de 10 qq/Ha.



MAÍZ

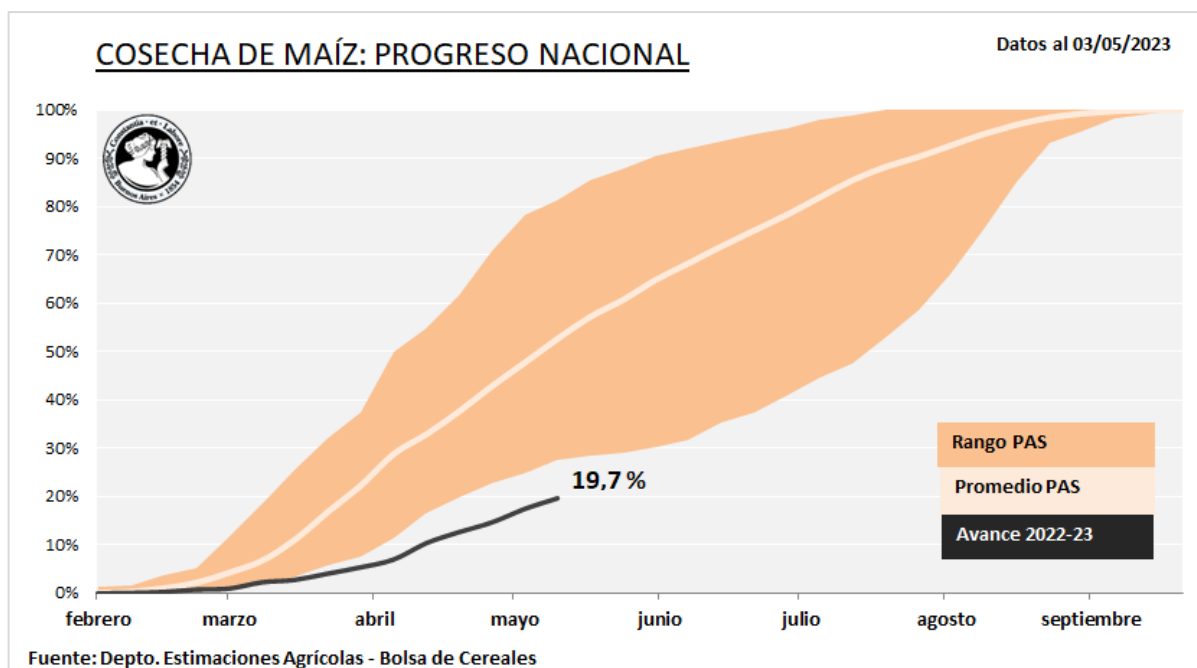
Desde nuestro informe previo, la cosecha de maíz con destino grano comercial se concentró tanto en planteos tempranos como tardíos. La recolección de estos últimos brinda rindes por debajo de las expectativas iniciales en la provincia de Córdoba, de continuar esta tendencia, podría afectar nuestra proyección. A la fecha el avance nacional se ubica en 19,7 % del área apta, marcando un rinde medio nacional de 45 qq/Ha. Frente a este panorama, mantenemos nuestra proyección de producción para la campaña 2022/23 en 36 MTn. Este volumen representa en números absolutos, 16 MTn menos que las recolectadas el ciclo previo.

Una nueva semana con bajos registros de lluvias en el centro del área agrícola, permite que la humedad de los cuadros que transitan madurez fisiológica descienda a niveles adecuados para su cosecha. A los avances que se venían registrando sobre los planteos tempranos del cereal de verano, se sumaron los primeros lotes tardíos

LUEGO DE COSECHAR EL 19,7 % DEL ÁREA APTA EL RINDE MEDIO SE UBICA EN 45 QQ/HA, RELEVANDO LOS VALORES MÁS BAJOS EN EL CENTRO DEL PAÍS.

recolectados en las provincias de Buenos Aires, Santa Fe y Córdoba. Las productividades registradas mantienen la tendencia negativa en comparación a los rindes de las últimas campañas producto del déficit hídrico que afectó a gran parte del área agrícola. Hacia el norte del país, aún se relevan lotes culminando el llenado de granos por los cual es necesario que las temperaturas se mantengan elevadas durante las próximas semanas.

En los Núcleos Norte y Sur la cosecha de planteos tempranos comienza a transitar su tramo final en gran parte de los departamentos. Los rindes relevados continúan por debajo de los potenciales de estas zonas. Hacia la provincia de Córdoba, la recolección se concentra en los planteos tardíos que tienen adecuados niveles de humedad en los granos.



GIRASOL

Durante la última semana se culminó la recolección de los lotes tardíos y/o de segunda del cultivo de girasol en todo el territorio nacional, gracias a las condiciones climáticas favorables que se presentaron. En total, se recolectaron 3,9 millones de toneladas, luego de cosechar más de 1,9 millones de hectáreas durante la presente campaña. El rendimiento promedio nacional alcanzó los 19,9 quintales por hectárea. Este año, la cosecha se extendió dos semanas más de lo previsto debido a la gran superficie de planteos de segunda.

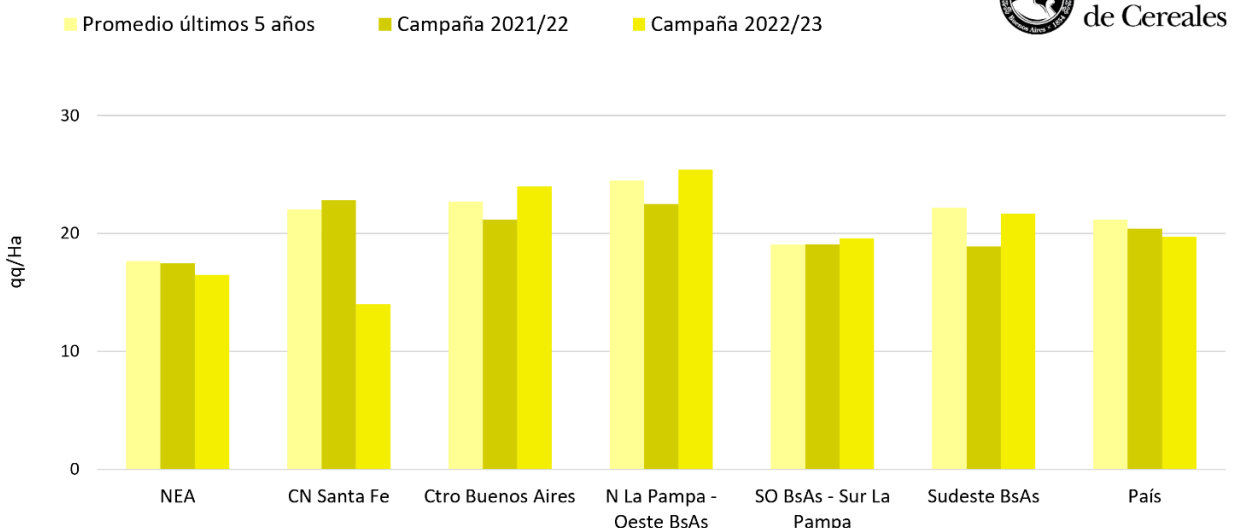
En la última semana las labores de cosecha marcaron un progreso de 1,5 puntos porcentuales, avanzando sobre los cuadros remanentes del Sudoeste de Buenos Aires-Sur de La Pampa y Sudeste de Buenos Aires. Si bien aún se registran algunas hectáreas en pie, cuadros aislados correspondientes a planteos tardíos y de segunda en sectores de Tres Arroyos, Lobería y Huanguelén, el resultado de la recolección de esta superficie no tendrá impacto sobre las estimaciones.

FINALIZA LA COSECHA DE GIRASOL 2022/23 CON UN VOLUMEN TOTAL ACUMULADO DE 3,9 MTN Y UN RINDE PROMEDIO NACIONAL DE 19,9 QQ/HA.

Para el Sudoeste de Buenos Aires-Sur de La Pampa, el rinde promedio zonal cerró en 19,6 qq/Ha, cercano al promedio de las últimas 5 campañas (U5C: 19,06 qq/Ha). En lo que respecta al Sudeste de Buenos Aires, se registró un rendimiento promedio de 21,9 qq/Ha, lo que representa una disminución del 4,3 % en comparación con el promedio del último quinquenio (U5C: 22,9 qq/Ha), aunque un aumento del 14,3 % con respecto a la última campaña.

Cabe destacar que, pese al régimen de lluvias de año “La Niña”, en las zonas del sur y oeste del área agrícola se alcanzaron rindes significativamente superiores a los del ciclo previo y en algunas zonas superiores al de las últimas 5 campañas. Sin embargo, sobre el núcleo norte girasolero, los rindes finalizaron por debajo del promedio.

Girasol: Evolución del Rendimiento en Argentina



Fuente: Depto. Estimaciones Agrícolas, Bolsa de Cereales

Datos al 03-05-23



Bolsa de Cereales

Anexo



SOJA

Campaña 2022/23

Datos al: 03/05/2023

Zonas	Sembrada	Superficie (Ha)		Cosechable	Porcentual cosechado (%)	Hectáreas cosechadas	Rinde (qq/Ha)	Producción (Tn)
		Perdida						
I	NOA	1.100.000	5.320	1.094.680	 6,9	75.574	12,1	91.387
II	NEA	1.625.000	12.600	1.612.400	 11,0	178.110	17,4	310.387
III	Ctro N Cba	1.670.000	78.000	1.592.000	 57,0	907.960	12,8	1.160.294
IV	S Cba	1.515.000	75.000	1.440.000	 49,0	705.000	16,4	1.157.779
V	Ctro N SFe	965.700	31.875	933.825	 16,2	151.406	13,3	200.945
VI	Núcleo Norte	2.096.000	223.170	1.872.830	 54,4	1.018.766	17,1	1.738.980
VII	Núcleo Sur	2.220.000	207.900	2.012.100	 50,0	1.006.710	15,4	1.550.522
VIII	Ctro E ER	1.061.300	67.500	993.800	 20,6	204.750	8,1	166.471
IX	N LP-OBA	1.870.000	174.510	1.695.490	 57,1	968.134	18,0	1.742.347
X	Ctro BA	707.000	14.423	692.578	 29,5	204.293	19,7	402.642
XI	SO BA-S LP	400.000	2.780	397.220	 8,7	34.591	12,4	42.980
XII	SE BA	500.000	2.200	497.800	 8,0	39.710	23,4	92.773
XIII	SL	222.000	7.371	214.629	 25,5	54.710	19,6	107.023
XIV	Cuenca Sal	170.000	1.400	168.600	 8,1	13.720	18,3	25.093
XV	Otras	78.000	660	77.340	 8,4	6.521	14,0	9.129
TOTAL	16.200.000	904.709	15.295.292	 36,4	5.569.955	15,8	8.798.753	

MAÍZ

Campaña 2022/23

Datos al: 03/05/2023

Zonas	Sembrada	Superficie (Ha)		Porcentual cosechado (%)	Hectáreas cosechadas	Rinde (qq/Ha)	Producción (Tn)	
		Perdida	Cosechable					
I	NOA	475.000	-	475.000	-	-	-	
II	NEA	820.000	-	820.000	-	-	-	
III	Ctro N Cba	1.056.000	1.800	1.054.200	4,8	51.000	132.988	
IV	S Cba	907.500	2.000	905.500	9,9	89.858	436.142	
V	Ctro N SFe	248.000	11.520	236.480	28,7	67.840	135.792	
VI	Núcleo Norte	610.000	32.000	578.000	59,6	344.658	1.349.067	
VII	Núcleo Sur	510.000	20.300	489.700	64,2	314.354	1.602.639	
VIII	Ctro E ER	355.000	11.200	343.800	29,8	102.400	210.418	
IX	N LP-OBA	719.500	11.000	708.500	29,5	209.238	1.330.793	
X	Ctro BA	370.000	6.400	363.600	24,5	89.208	488.013	
XI	SO BA-S LP	200.000	3.000	197.000	17,3	34.170	143.250	
XII	SE BA	300.000	3.400	296.600	9,8	29.150	178.575	
XIII	SL	354.000	1.080	352.920	4,2	14.958	49.029	
XIV	Cuenca Sal	135.000	2.300	132.700	23,4	31.020	143.991	
XV	Otras	40.000	-	40.000	-	-	-	
TOTAL		7.100.000	106.000	6.994.000	19,7	1.377.854	45,0	6.200.698

GIRASOL

Campaña 2022/23

Datos al: 03/05/2023

Zonas	Sembrada	Superficie (Ha)		Cosechable	Porcentual cosechado (%)	Hectáreas cosechadas	Rinde (qq/Ha)	Producción (Tn)
		Perdida						
I	NOA	-	-	-	-	-	-	-
II	NEA	170.000	6.300	163.700	100,0	163.600	16,5	269.000
III	Ctro N Cba	18.000	1.140	16.860	100,0	16.760	19,0	32.000
IV	S Cba	52.000	1.850	50.150	100,0	50.050	19,0	95.000
V	Ctro N SFe	264.000	7.000	257.000	100,0	256.900	14,0	358.000
VI	Núcleo Norte	26.000	1.200	24.800	100,0	24.700	16,7	41.000
VII	Núcleo Sur	11.000	370	10.630	100,0	10.530	19,4	20.000
VIII	Ctro E ER	9.000	590	8.410	100,0	8.310	14,5	12.000
IX	N LP-OBA	180.000	1.500	178.500	100,0	178.400	25,4	451.000
X	Ctro BA	93.000	1.650	91.350	100,0	91.250	24,0	218.000
XI	SO BA-S LP	473.000	6.500	466.500	100,0	466.400	19,6	915.000
XII	SE BA	526.500	6.500	520.000	100,0	519.900	21,7	1.126.000
XIII	SL	48.000	800	47.200	100,0	47.100	18,2	86.000
XIV	Cuenca Sal	121.000	1.080	119.920	100,0	119.820	22,0	264.000
XV	Otras	8.500	520	7.980	100,0	7.880	16,3	13.000
TOTAL		2.000.000	37.067	1.963.000	100,0	1.963.000	19,9	3.900.000