



# PAC

PERSPECTIVAS AGROCLIMÁTICAS

## INFORME DE PERSPECTIVAS AGROCLIMÁTICAS SEMANAL

23 de agosto de 2023



BOLSA DE CEREALES  
[www.bolsadecereales.com](http://www.bolsadecereales.com)

Av. Corrientes 123 | C1043AAB – CABA - Tel.: +54 11 3221-7230  
ISSN 2591-443X





## SÍNTESIS DEL PRONÓSTICO

### PERSPECTIVA AGROCLIMÁTICA PARA ARGENTINA

#### TIEMPO FRÍO CON FUERTES TORMENTAS CORDILLERANAS, SEGUIDO POR UN MODERADO ASCENSO TÉRMICO, FINALIZANDO CON LLUVIAS SOBRE EL NORDESTE DEL ÁREA AGRÍCOLA



La primera etapa de la perspectiva comenzará con tiempo frío, causado por la entrada de una vigorosa masa de aire polar, que acompañó al frente que hizo su recorrido en los días precedentes, con heladas localizadas, con amplios focos de heladas generales sobre la mayor parte del área agrícola, a excepción de su extremo norte. Paralelamente, la Cordillera experimentará fuertes tormentas. Los vientos del trópico retornarán con escaso vigor, incrementando la temperatura, con registros superiores a lo normal en el extremo del norte del área agrícola mientras el centro y el sur observarán valores dentro o bajo del rango estacional. Hacia el final de la primera etapa de la perspectiva se producirán precipitaciones moderadas a abundantes sobre el nordeste del área agrícola, mientras la mayor parte del área agrícola recibirá aportes escasos.

### PERSPECTIVA AGROCLIMÁTICA PARA USA

#### LLUVIAS ESCASAS EN LA MAYOR PARTE DEL ÁREA AGRÍCOLA NORTEAMERICANA, ACOMPAÑADAS POR UN MODERADO DESCENSO TÉRMICO, SEGUIDOS POR LA REACTIVACIÓN DEL CALOR

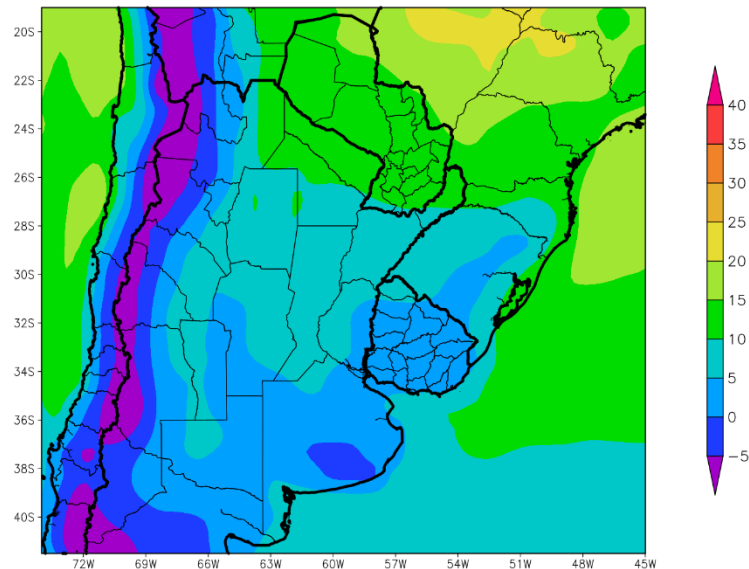


Al inicio de la perspectiva, continuarán soplando los vientos del trópico que hicieron su entrada en los días precedentes, manteniendo la ola de calor sobre el sur del área agrícola norteamericana, mientras el norte observará registros menos extremos. Paralelamente se producirán precipitaciones muy desparejas, beneficiando a algunas porciones del área agrícola norteamericana, pero dejando a la mayor parte con aportes escasos. El proceso se completará con el ingreso de una masa de aire polar, causando temperaturas bajo lo normal en gran parte del norte y el centro del área agrícola norteamericana, mientras el sur experimentará registros normales. Riesgos: Fuertes lluvias en partes del sur de Texas. 22 de agosto al 23 de agosto; Calor peligroso en partes de las Llanuras Centrales/Sur, el Valle Medio/Bajo del Mississippi, el Valle del Tennessee, California y el Sureste. 24 al 28 de agosto.





PERSPECTIVA DEL 24 AL 30 DE AGOSTO DE 2023  
TEMPERATURA MINIMA(Grados Cent.)

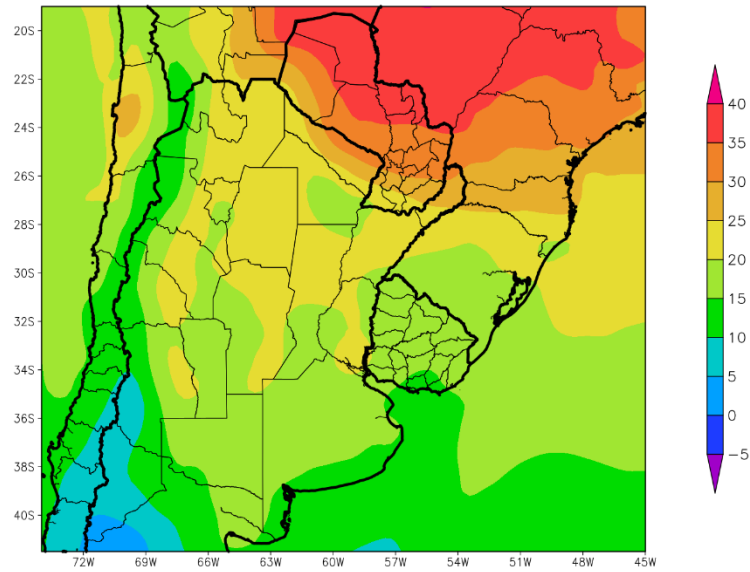


La primera etapa de la perspectiva comenzará con tiempo frío, causado por la entrada de una vigorosa masa de aire polar, que acompañó al frente que hizo su recorrido en los días precedentes, con heladas localizadas, con amplios focos de heladas generales sobre la mayor parte del área agrícola, a excepción de su extremo norte. Paralelamente, la Cordillera experimentará fuertes tormentas.

- El este de Salta, la Región del Chaco, gran parte Misiones y la mayor parte del Paraguay observarán temperaturas mínimas superiores a 10°C, con un foco con valores superiores a 15°C y otros con valores inferiores.
- El este del NOA, el centro de Cuyo, el sur de la Región del Chaco, Corrientes y el norte de la Región Pampeana observarán temperaturas mínimas entre 5 y 10°C, con riesgo de heladas localizadas, con focos con valores inferiores.
- El centro del NOA, la mayor parte de Cuyo, gran parte de la Región Pampeana y gran parte del Uruguay observarán temperaturas mínimas entre 0 y 5°C, con riesgo de heladas localizadas.
- El centro-oeste del NOA, el centro-oeste de Cuyo y las serranías de Buenos Aires observarán temperaturas mínimas inferiores a 0°C, con riesgo de heladas generales.
- Las áreas serranas y cordilleranas y las serranías de Buenos Aires observarán temperaturas mínimas de -5°C con riesgo de heladas generales.



PERSPECTIVA DEL 24 AL 30 DE AGOSTO DE 2023  
TEMPERATURA MAXIMA(Grados Cent.)



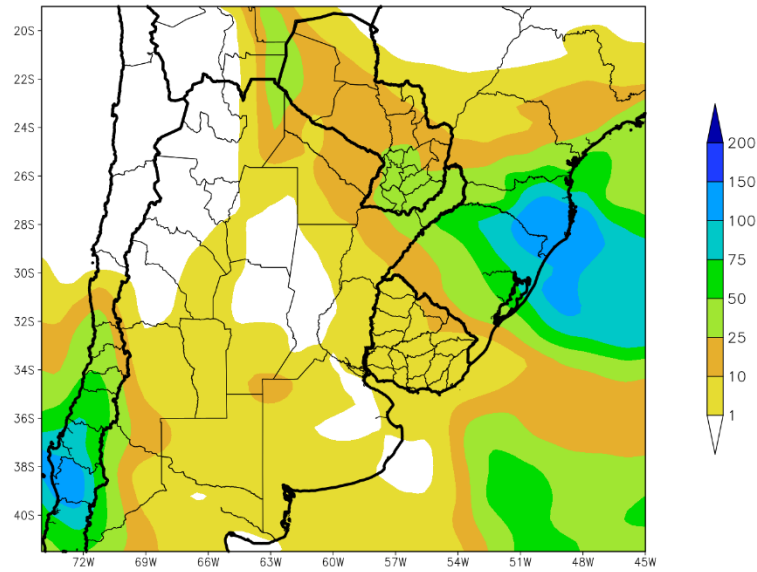
Los vientos del trópico retornarán con escaso vigor, incrementando la temperatura, con registros superiores a lo normal en el extremo del norte del área agrícola mientras el centro y el sur observarán valores dentro o bajo del rango estacional.

- El este del NOA, el norte de Cuyo, gran parte de la Mesopotamia, el norte y el este de Córdoba y el norte de la Región Pampeana observarán temperaturas máximas superiores a 20°C, con focos con valores superiores a 30 y 35°C hacia el norte y otros focos con valores menores.
- El centro del NOA, la mayor parte de Cuyo, la mayor parte de la Región Pampeana y la mayor parte del Uruguay observará temperaturas máximas entre 15 y 20°C, con focos con valores inferiores.
- Las zonas serranas y cordilleranas y el sur de la Provincia de Buenos Aires observarán temperaturas inferiores a 15°C con focos con valores inferiores.



## ARGENTINA

PERSPECTIVA DEL 24 AL 30 DE AGOSTO DE 2023  
PRECIPITACION (mm) S/Escala – NIEVE (Viol)



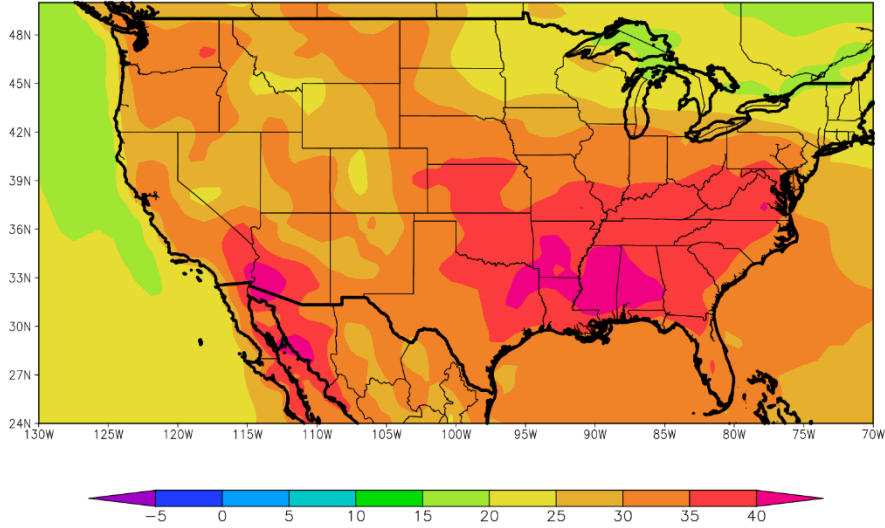
Hacia el final de la primera etapa de la perspectiva se producirán precipitaciones moderadas a abundantes sobre el nordeste del área agrícola, mientras la mayor parte del área agrícola recibirá aportes escasos.

- La mayor parte del área agrícola argentina y gran parte del área agrícola uruguaya observarán precipitaciones escasas (menos de 10 mm) con focos aislados de valores moderados.
- Solamente, el este de Salta, la mayor parte del Paraguay, gran parte de la Región del Chaco, el norte y el centro de la Mesopotamia y el oeste de Cuyo observará precipitaciones moderadas a abundantes (10 a 25 mm).
- La Cordillera Sur observará fuertes tormentas con precipitaciones entre 50 y 100 mm.





PERSPECTIVA DEL 24 AL 30 DE AGOSTO DE 2023  
TEMPERATURA MAXIMA(Grados Cent.)



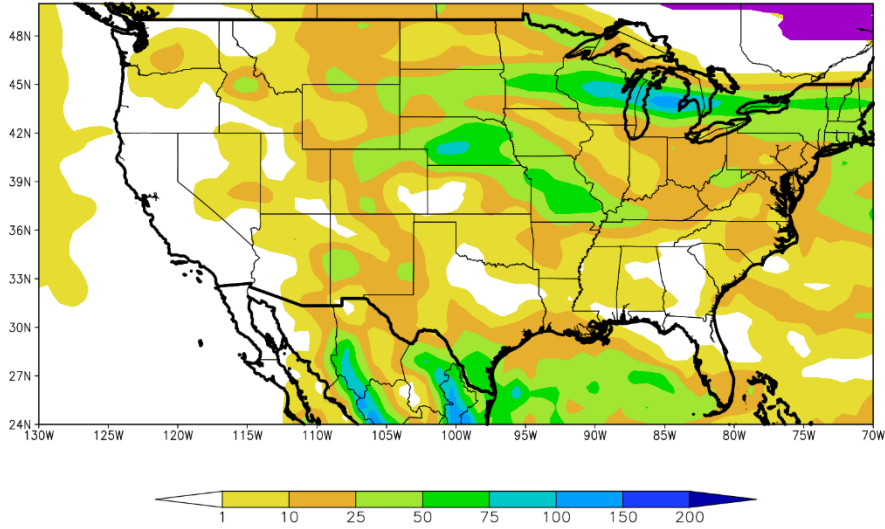
Al inicio de la perspectiva, continuarán soplando los vientos del trópico que hicieron su entrada en los días precedentes, manteniendo la ola de calor sobre el sur del área agrícola norteamericana, mientras el norte observará registros menos extremos.

- El norte del Área Triguera y gran parte del Cinturón Maicero observará temperaturas máximas superiores a 25°C, con focos con valores inferiores y otros con valores superiores.
- La mayor parte del Área Triguera, el sur del Cinturón Maicero y gran parte de la Región Sudeste observará temperaturas máximas superiores a 30°C con focos con valores superiores a 35°C.
- El sur del Área Triguera, el Delta y el oeste de la Región Sudeste observarán temperaturas máximas superiores a 35°C, con focos con valores superiores a 40°C).





PERSPECTIVA DEL 24 AL 30 DE AGOSTO DE 2023  
PRECIPITACION (mm) S/Escala – NIEVE (Viol)

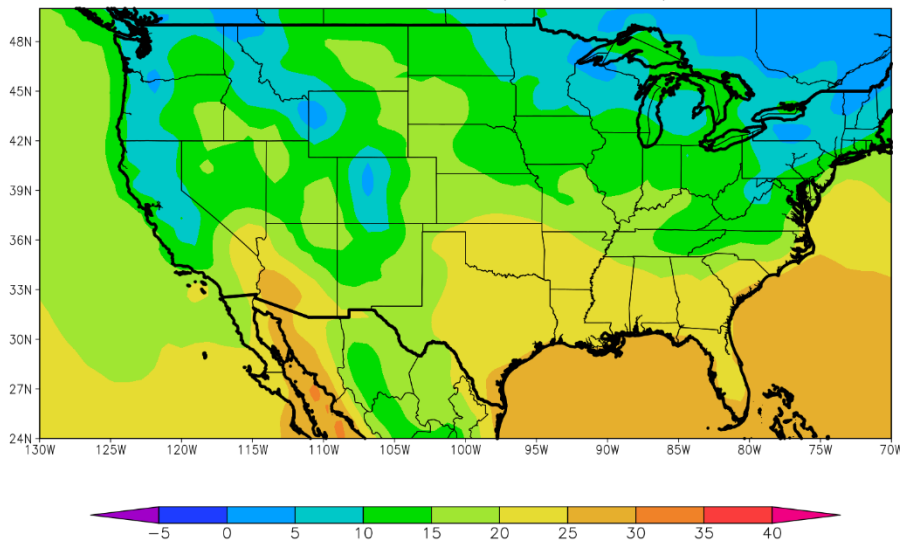


Junto con el frente avanzará una masa de aire polar, causando el descenso de la temperatura, con registros bajo lo normal en gran parte del norte y el centro del área agrícola norteamericana, de manera que sólo el sur quedará a resguardo del proceso.

- El norte del Área Triguera, la mayor parte del Cinturón Maicero, el norte del Delta y el norte de la Región Sudeste observarán temperaturas mínimas superiores a 10°C, con varios focos con valores menores.
- El centro del área Triguera, el norte del Delta y el centro de la Región Sudeste observarán temperaturas mínimas entre 15 y 20°C.
- El sur del Área Triguera, el sur del Delta y el sur de la Región Sudeste observarán temperaturas mínimas superiores a 20°C, con focos con valores superiores a 25°C.



PERSPECTIVA DEL 24 AL 30 DE AGOSTO DE 2023  
TEMPERATURA MINIMA(Grados Cent.)



El proceso se completará con el ingreso de una masa de aire polar, causando temperaturas bajo lo normal en gran parte del norte y el centro del área agrícola norteamericana, mientras el sur experimentará registros normales.

- El norte y el este del Área Triguera, la mayor parte del Cinturón Maicero y el nordeste de la Región Sudeste observarán temperaturas mínimas superiores a 10°C, con varios focos con valores menores.
- El centro y el oeste del área Triguera y el norte de la Región Sudeste observarán temperaturas mínimas entre 15 y 20°C.
- El sur del Área Triguera, la mayor parte del Delta y gran parte de la Región Sudeste observarán temperaturas mínimas superiores a 20°C, con focos con valores superiores a 25°C.

Riesgos

- Fuertes lluvias en partes del sur de Texas. 22 de agosto al 23 de agosto.
- Calor peligroso en partes de las Llanuras Centrales/Sur, el Valle Medio/Bajo del Mississippi, el Valle del Tennessee, California y el Sureste. 24 al 28 de agosto.